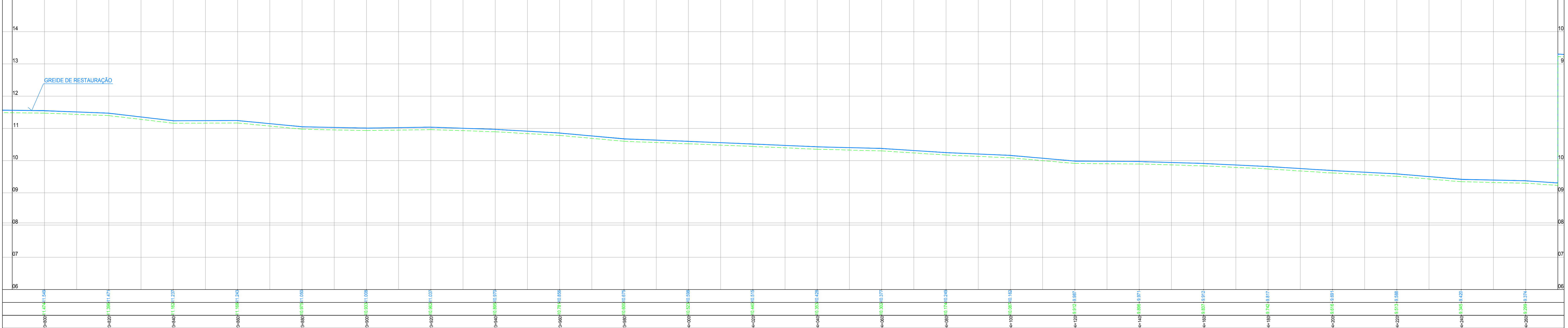
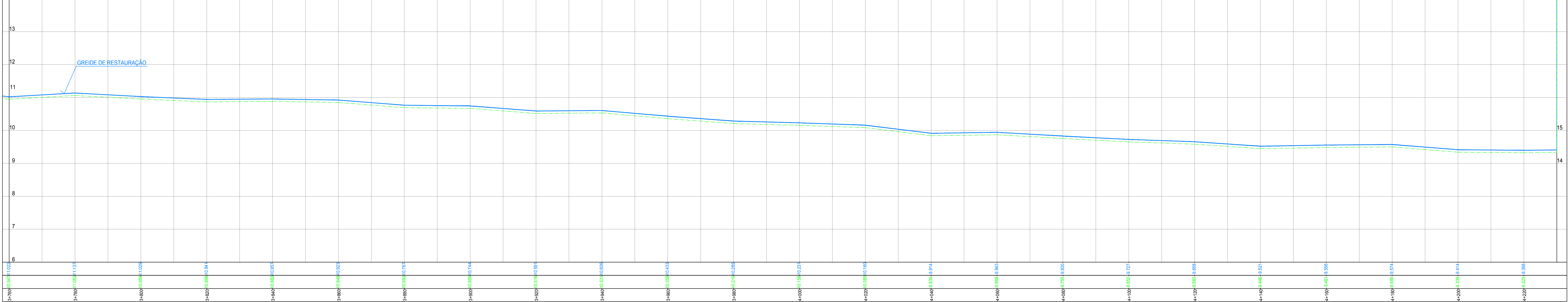


PLANTA BAIXA
ESCALA = 1/500

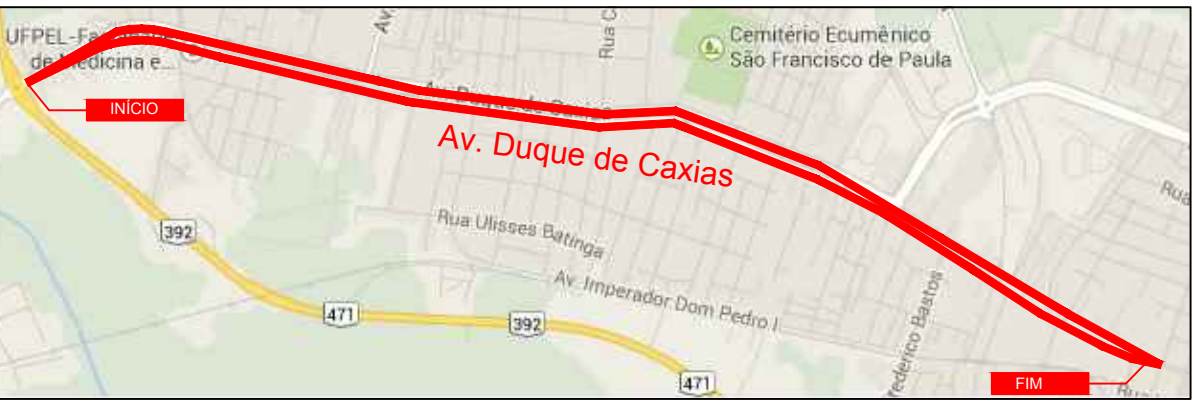
PERFIL LONGITUDINAL EIXO: AV. DUQUE DE CAXIAS - LADO ESQUERDO



PERFIL LONGITUDINAL EIXO: AV. DUQUE DE CAXIAS - LADO DIREITO



CONVENÇÕES TOPOGRÁFICAS				OBSERVAÇÕES	
ÁRVORES	MURO	EDIFICAÇÃO DE ALVENARIA	BOCA DE LOBO	REFERÊNCIA PLANALTIMÉTRICA PLANIMÉTRICA: 1+672 (RUA DUQUE DE CAXIAS) X=372276.439 Y=686662.219 Z=3.695 ALTIMÉTRICA: MARI (RUA GENERAL OSÓRIO) P=37287.36485 Y=686663.33449 Z=4.289 PONTOS INCLuíDOS A REDE DE REFERÊNCIA PLANALTIMÉTRICA FORNECIDA PELA PREFEITURA DE PELOTAS/RS.	
ÁRVORES PROTEGIDAS	MEIO-FIO	EDIFICAÇÃO DE MADEIRA	POÇO DE VISITA PLUVIAL		
ÁRVORES TIPO PAINEIRA	BORDO DE PISTA	COBERTURA	TIPO DE PAVIMENTOS	B C/CONC. LAD/L LAJ/L P PAV-S	
REDE PLUVIAL	CERCA DE ARAME	POÇO DE VISITA SANITÁRIO	BASALTO		
	REDE ELÉTRICA	CAIXA TELEFONE	CONCRETO	LAJRILO	
	GRADE	POSTE DE FERRO	LAJOTA		
	CERCA DE MADEIRA	POSTE DE FERRO COM LUMINÁRIA	LAJOTA	PEDRA REGULAR	
	BORDA DE RUA SEM PAV.	CAIXA ELÉTRICA	LAJOTA		
		TELEFONE PÚBLICO	PAV-S	PAVIMENTO INTERTRAVADO	



PLANTA DE LOCALIZAÇÃO
S/ESQ.

CONVENÇÕES DO PROJETO	
	FUTURAS INTERVENÇÕES NO CANTEIRO
	MEDO-FIO PROJETADO
	MEDO-FIO DE CONFINAMENTO PROJETADO
	MEDO-FIO EXISTENTE
	GUARDA CORPO DE GRADIL
	GUIA REBAIXADA-CICLOVIA
	TRAVESSIA REBAIXADA
	REBAIXO DE CALÇADA
	PASSEIO PROJETADO-CALÇADA
	PASSEIO PROJETADO-TRAVESSIA
	CANTEIRO-PROJETADO
	CANTEIRO-EXISTENTE
	GRADE-PROJETADO (116 UNIDADES)
	FLUXO PRINCIPAL
	FLUXO SECUNDÁRIO
	FLUXO CORREDOR ÔNIBUS

OBSERVAÇÕES IMPORTANTES:

- 1- DEVERÃO SER CONSULTADAS AS SEÇÕES TRANSVERSAIS DO PROJETO GEOMÉTRICO;
- 2- DEVERÁ SER CONSULTADO O PERFIL LONGITUDINAL DO PROJETO;
- 3- DEVEM SER OBSERVADAS AS ESPECIFICAÇÕES TÉCNICAS DO PROJETO;
- 4- DEVERÁ SER EXECUTADO REBAIXOS DE CALÇADA EM ESQUINAS E TRAVESSIAS DE PEDESTRES;
- 5- NOS LOCAIS ONDE HOUVEREM ENTRADA DE GARAGEM E ACESSO A ESTABELECIMENTOS A GUIA DE MEIO-FIO DEVERÁ SER REBAIXADA;
- 6- NO CANTEIRO CENTRAL ONDE VAI SER EXECUTADA A CICLOVIA FOI INDICADO A IMPLANTAÇÃO DE GRADES PARA O FECHAMENTO DOS ACESSOS EXISTENTES.

REVISÃO	OBSERVAÇÕES	DATA	VISTO
PREFEITURA MUNICIPAL DE PELOTAS UNIDADE DE GERENCIAMENTO DE PROJETOS - UGP			
P R O J E T O D E M O B I L I D A D E U R B A N A Eduardo Leite - Prefeito Municipal Jani Solde - Secretário Executivo da UGP			
PROJETO:	INCORP CONSULTORIA E ACESSORIA LTDA.	ARQUIVO:	MDC-01-PELOTAS.444
RESPONSÁVEL TÉCNICO:	ENGº JOSÉ CARLOS TEIXEIRA TEDESCO	CREA:	008546/RS
PROJETO GEOMÉTRICO		DATA:	FEV/2015
ZONA URBANA DO MUNICÍPIO DE PELOTAS/RS		REVISÃO:	INDICADA
AVENIDA DUQUE DE CAXIAS		REVISÃO:	R04
PLANALTIMÉTRICO		REVISÃO:	09/11
EIXO-LE km 3+790 ao 4+270/EIXO-LD km 3+760 ao km 4+230			